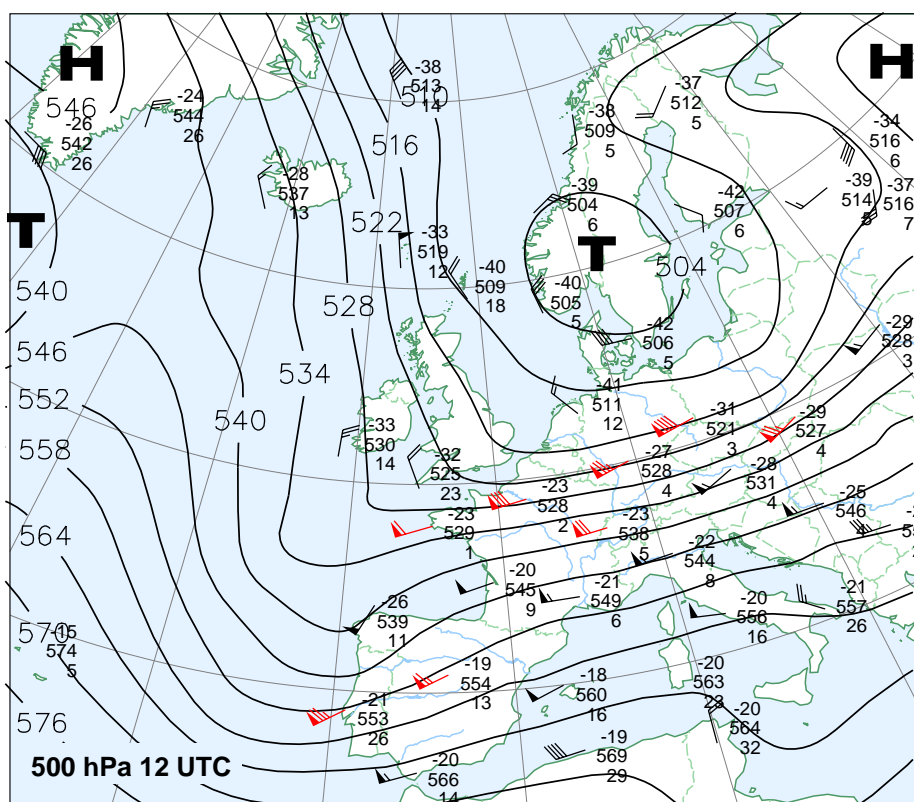
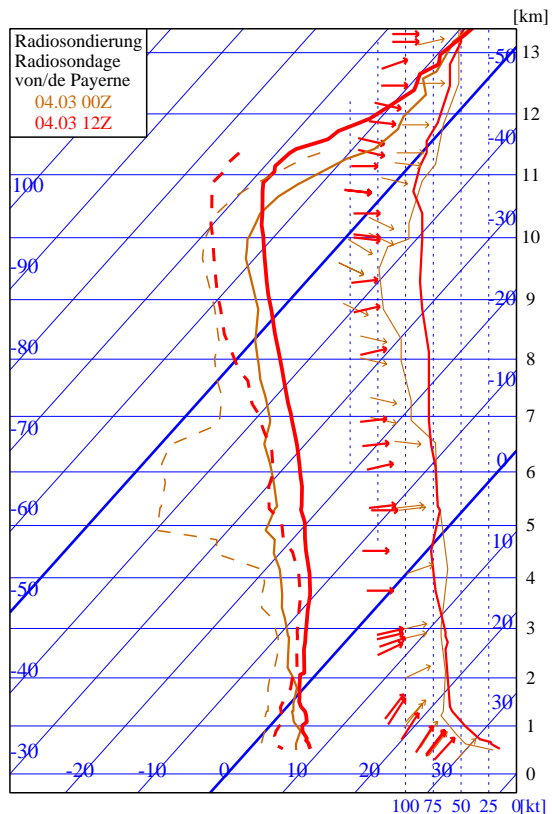
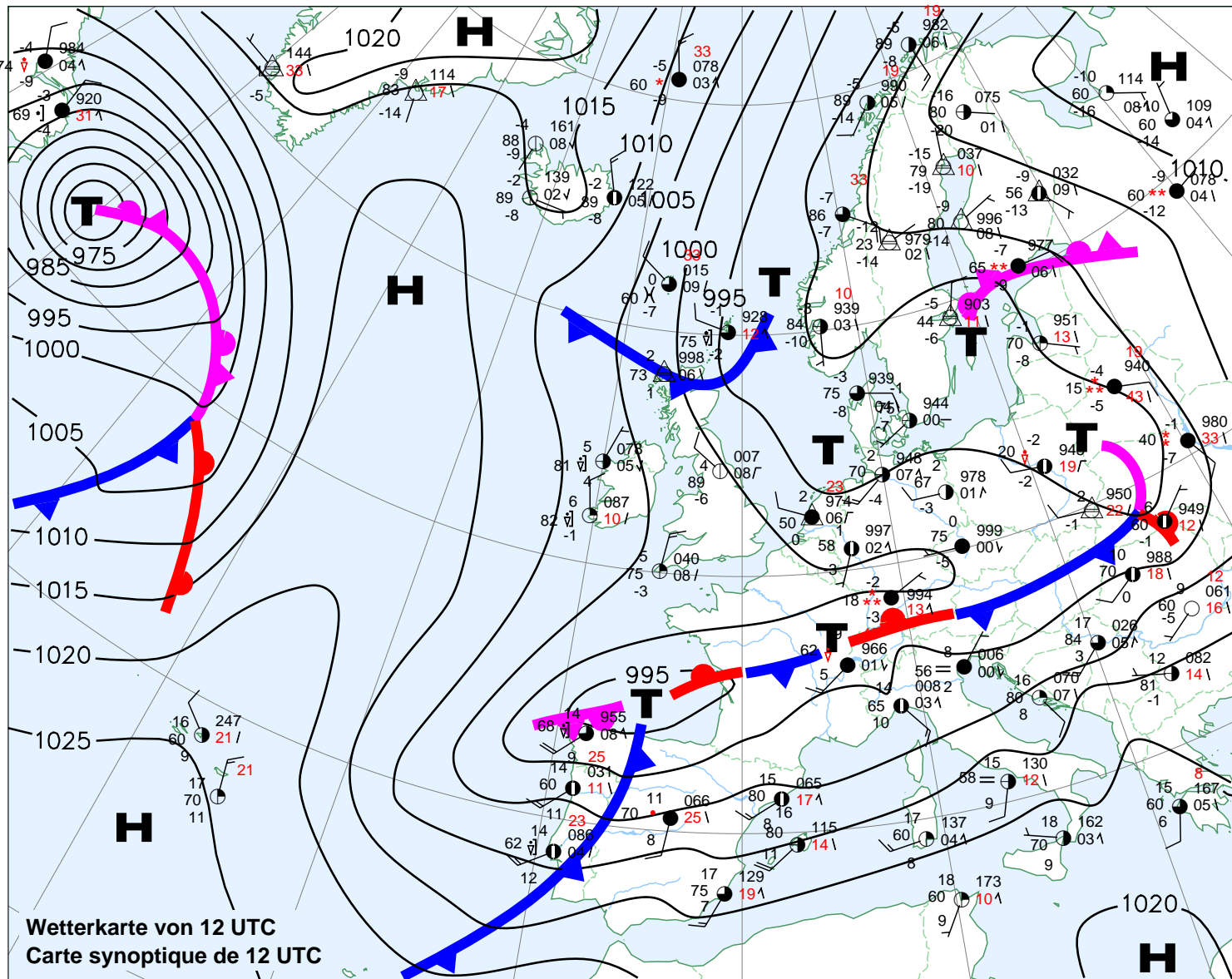


Wetterübersicht vom Samstag Résumé météorologique du Samedi

4.3.2006



Wetterdaten vom Samstag Relevés du Samedi

4.3.2006



MétéoSuisse

Beobachtung von 6 UTC

Observation de 12 UTC

Beobachtung von 18 UTC

Tageswerte

Station	Höhe	W	TT	UU	DDFF	QFE	NN	N*	H*	W	TT	UU	DDFF	QFE	W	TT	UU	DDFF	QFE	RR	SS	FXX	TX	TN
Basel-Binningen	316	•	2	90	2506	961.5		0	0	*	0	97	3102	959.5	*	-1	95	3402	961.0	53.6	0.0	30	4.8	-1.6
Buchs-Aarau	387	•	2	88	0900	952.8		0	0	*	1	93	0603	950.6	*	0	94	0603	952.1	38.7	0.0	30	6.4	-1.3
Fahy-Boncourt	596	‡	-1	97	3102	928.2		1	1	*	-1	91	0806	926.0	*	-3	91	0810	926.9	31.2	0.0	31	2.1	-3.6
La Chaux-de-Fonds	1018	*	1	95	2203	880.8		6	66	*	2	91	2506	878.1	*	-1	91	0605	878.2	35.4	0.0	33	4.2	-4.7
Neuchâtel	485	•	4	88	2506	940.9		0	0	•	8	84	2413	937.3	*	3	93	0610	937.2	29.4	0.0	39	8.0	-1.1
Fribourg	634																							
La Dôle	1670		-1	96		811.4					0	100		810.4		1	99		808.9	22.1	0.0		1.3	-1.0
Genève Aéroport	420	•	6	86	2313	950.0		0	0	•	9	78	2313	948.1	•	8	86	2607	945.4	17.7	0.0	45	10.0	2.4
Pully-Lausanne	461		6	90	2908	944.6					9	72	2510	942.3		9	81	2806	940.2	20.1		33	9.4	1.1
Montreux-Clarens	405																							
Aigle	381	•	3	97	1605	953.5		0	0	•	8	83	1510	951.6	•	7	85	1511	949.3	14.3	0.0	25	8.6	2.3
Sion	482	•	1	94	2001	942.4		0	20	•	3	90	0903	942.1	•	3	90	0903	939.7	23.8	0.0	7	3.2	1.0
Montana-Vermala	1508		-1	94	2707	830.4					1	92	2706	830.3		1	91	2808	828.7	45.8	0.0	24	1.7	-0.9
Zermatt	1638		-2	94	3101	815.7					2	78	2202	815.8		-1	97	2201	814.1	3.6		14	2.7	-3.0
Bern-Liebfeld	565	•	4	91	2508	931.9		0	0	●	2	96	0302	929.0	•	1	95	3603	928.7	24.5	0.0	48	8.2	-1.6
Oeschberg-Koppigen	483	•	4	98	1406	941.0		0	0	*	1	98	1409	939.8	*	0	95	1417	938.1	53.1		40	4.5	0.4
Gstaad-Grund	1085	*	1	100	0000	879.8		1	55	•	4	88	2703	877.1	•	0	100	0901	875.4	23.9			3.9	0.3
Interlaken	580		2	94	2700	930.5					3	93	0802	928.0		3	94	3402	926.8	3.3	0.0	25	3.6	-0.9
Adelboden	1320	*	2	80	1807	848.4		6	52	•	3	83	2311	847.6	•	3	82	2105	846.4	19.7	0.0	44	4.7	-2.7
Jungfrauoch	3580	*	-11	97	3425	634.7				*	-8	100	3423	636.0	*	-7	94	3517	636.1		0.0	84	-5.5	-12.8
Luzern	456	•	3	93	3606	945.2		0	0	*	1	93	0501	942.6	*	0	94	3604	944.0	37.2	0.0	43	11.6	-1.5
Pilatus	2106		-5	100	2007	767.6					-2	100	2411	765.7		-3	100	2411	765.7	42.4	0.0	51	-1.7	-5.4
Engelberg	1035		0	97	2502	881.2					0	95	2702	878.5		-2	97	2404	878.8	15.9	0.0	22	6.7	-4.1
Gütsch ob Andermatt	2287		-7	96	1511	751.2					-6	100	1523	751.1		-4	89	1523	750.0	10.1	0.0	54	-3.0	-8.5
Zürich-MeteoSchweiz	556	*	0	96	2701	932.1		2	3	*	0	94	0304	929.4	*	-1	94	0303	930.7	48.7	0.0	48	7.8	-2.5
Einsiedeln	910	*	-1	99	0000	893.4		7	46	*	0	94	1001	890.6	*	-3	96	3602	891.2	35.4		42	0.4	-3.2
Alt Dorf	449	•	3	89	1301	946.1		0	0	•	3	92	3305	942.8	•	1	91	2911	943.3	10.6	0.0	51	8.0	0.6
Glarus	515		1	94	1801	938.5					0	98	3601	935.1		0	91	3010	935.4	17.6	0.0	33	3.9	-1.1
Schaffhausen	437		1	93	2804	946.9					1	93	0508	945.0		-1	94	0508	946.3	37.5	0.0	29	5.8	-1.8
Güttingen	440		1	93	2005	947.5					0	94	0504	945.7		-1	96	0101	946.6	29.1	0.0	28	6.7	-1.9
St.Gallen	779	*	1	94	2403	907.1		4	10	*	-2	95	0202	905.0	*	-3	96	0202	905.5	45.8	0.0	35	6.2	-3.8
Vaduz	460	●	2	90	1603	944.8				*	1	93	3502	941.9	*	0	87	3402	942.6	9.0	0.0	34	9.4	-0.8
Säntis	2490	*	-8	100	1706	730.1		15	330	*	-5	100	2724	728.3	*	-5	100	2108	728.6	26.4	0.0	80	-3.2	-9.0
Bad Ragaz	496	*	0	98	0000	940.8		0	0	●	1	95	2805	938.6	●	2	85	2912	937.7			33		0.0
Chur	555	•	3	91	3102	933.2		0	0	•	5	82	1908	930.3	•	1	84	0311	930.0	4.2	0.0	28	6.7	-0.2
Disentis	1190	*	-1	90	3103	864.1		6	111	*	1	93	3003	863.4		2	94	3203	861.4	8.5	0.0	12	2.2	-1.4
Arosa	1840	*	-4	96	1001	794.9		2	85	*	1	62	2216	793.8	●	2	57	2118	792.5	3.0	0.0	45	3.0	-4.3
Davos	1590		-2	92	2003	820.5					1	78	0500	819.3		0	87	0901	818.0	3.1	0.0	17	1.3	-3.0
Weissfluhjoch	2690	*	-8	95	1809	715.4		1	155	*	-6	86	1815	715.4	*	-5	87	1717	714.8	2.7	0.0	41	-4.4	-9.0
Scuol	1298		-2	91	3402	849.8					0	91	0000	849.0		1	88	0101	847.4	2.3	0.0	10	2.4	-3.0
Samedan-St.Moritz	1705	*	-3	84	2014	809.0		5	39	*	0	77	2217	808.7	*	0	86	1914	808.0	10.1	0.0	28	1.3	-3.2
Lugano	273	●	4	66	2701	969.0		0	0	●	6	74	1702	968.0	●	7	80	1902	965.2	9.7	0.0	8	8.0	4.1
Locarno-Monti	366	‡	2	82	3101	956.6		0	0	‡	4	82	1003	955.8	●	4	82	2401	953.1	9.3	0.1	7	5.5	1.6
Ambri-Piotta	1007	*	-2	93	0000	884.1		15	90	*	0	94	0000	884.2	*	1	92	0000	882.0	21.6	0.0	5	1.4	-2.7
San Bernardino	1639	*	-5	95	2701	816.4				*	-2	90	1502	816.8	*	0	91	1701	815.2	26.4		12	0.4	-4.8

- W Akt. Wetter oder Gesamtbewölkung
temps actuel ou nébulosité totale
 - ‡ Nieseln / bruine
 - Regen / pluie
 - ‡ Regen+Schnee / pluie+neige
 - * Schnee / neige
 - ⚡ Gewitter / orage
 - ≡ Nebel / brouillard
- TT Temperatur / température
- UU relative Luftfeuchtigkeit / humidité relative (%)
- DD Windrichtung in Zehnergrad
direction du vent
(00=N,09=E,18=S,27=W)
- FF Windstärke / vitesse du vent (kt)
- QFE Luftdruck auf Stationshöhe (hPa)
pression atmosphérique à la station (hPa)
- NN Höhe der Nebelmeergrenze
limite supérieure du brouillard
- N* Neuschneemenge / nouvelle neige (cm)
- H* Gesamtschneehöhe (cm)
quantité totale de neige (cm)
- RR Niederschlagsmenge / précipitation (mm)
- SS Sonnenscheindauer / ensoleillement (h)
- FXX Böenspitze des Tages (Kt)
rafale maximale du jour (kt)
- TX/TN Temperaturmaximum/-minimum
température maximale/minimale

4-MAR-2006 12:00

